

發起推動 『整治大里溪河濱公園』

—大里溪也要康橋計劃—

台中市公害防治協會



第三河川局斥資三億七千多萬元進行大里區旱溪國光橋至積善橋間的河段景觀工程，仿照英國康河的景觀打造，兼具防洪安全、環境美化、休憩及生態教育的功能，大里溪也應比照辦理，提供民眾更佳的遊憩休閒生活機能。希望各級民代能協助爭取水利署、台中市政府補助經費辦理，讓台中市長胡志強希望大里溪成為一條休閒之河的政見得以實現。



實施方式：

一、發起成立「整治大里溪河濱公園」推動小組，成員涵蓋立法委員、市議員、沿岸各里長、本會理監事等幹部，希望逐年逐段整治大里溪景觀風貌，做為大台中市南北景觀門戶。

二、計劃由地方里長、社區理事長，將計劃書送請立委，由立委邀集第三河川局鄭修宗局長等單位舉行座談會並會勘。

三、計劃召開說明會，聽取地方意見。

四、先行計劃推動立仁橋到大里橋河段的整治計劃，讓計劃成形。

五、再逐步推動大里橋到大衛橋河段的整治計劃，讓大里區二十萬居民的願望早日實現。

六、請立委向中央爭取經費，並請市議員向市府爭取經費。

七、讓台中市長胡志強希望大里溪成為一條防洪兼具休憩之河的政見得以實現，並讓大里區二十萬市民所期待的大里溪河岸景觀早日推動實現。

尊重地方特色
打造美麗願景

大里 擁有無窮的發展潛力，需要結合地方特色與優勢，由小而大、循序漸進地，用心量身訂作未來藍圖！

大里 副都市中心

所有人：大里鄉親

提供市民優質休閒空間

1. 推動大里代人文商團風貌改善計畫，重現老街新風貌。

2. 連結大里、太平、東區工業鐵三角，強化產銷能量，創造就業機會。

3. 延伸捷運紫線、橋線至大里，提昇地方交通品質。

4. 加速台中生活圈四號線儘速完工，縮短空間距離，增設國道四號聯絡道草湖地區上下匝道。

5. 延伸捷運站接駁、公車行駛系統，擴大大眾運輸範圍。

6. 整治旱溪，開發親水空間、自行車道，提供休憩好去處。

7. 改善排水及下水道系統，解決溪南地區淹水問題。

8. 整合圖書館資源，提供學童借書、讀書的優雅環境。

9. 新建多功能體育館，提供健康休閒的好場所。

10. 設置大屯聯合服務中心，在地服務鄉親。

11. 加速擴大里都市計畫區之區段微收或市地重劃開發，促進地方繁榮。

12. 中興路二段東榮商團形塑，增進經濟發展。

13. 加速完成原大里菸葉廠公園綠地新

14. 加強大里溪水系生態保育，發展生態教育場域，成為賞鳥最佳地點。

15. 各區增設路口監視器，保障民眾居家生活安全。

16. 規劃建置流行音樂中心。

17. 推動公共設施開闢及整修計畫（道路及巷道打通、開闢公園綠地、易淹水地區改善等）。

14. 加強大里溪水系生態保育，發展生態教育場域，成為賞鳥最佳地點。


15. 各區增設路口監視器，保障民眾居家生活安全。

16. 規劃建置流行音樂中心。

17. 推動公共設施開闢及整修計畫（道路及巷道打通、開闢公園綠地、易淹水地區改善等）。



民國七十八年中部地區發生七二七水災後，行政院開始著手辦理大里溪水系整治計劃。除了興建堤防外，因沿線公園綠地不足，地方一再爭取比照韓國漢江及宜蘭冬山河整治的模式，分階段在河岸興建帶狀的河濱公園，以提供親水性的遊憩場所及休閒綠帶，並提昇兩岸居民生活品質。



大里溪原高灘地相關休閒設施及活動基礎

一、籃球場



二、河岸綠帶



三、自行車道



四、賞鳥活動



五、河堤彩繪





大里溪沿岸曾經是提供自行車健身、休閒、賞鳥等最佳的多功能遊憩空間、綠色隧道，提供萬坪以上的休閒空間，未來如何讓大里溪在防洪之外，兼具景觀、休憩、娛樂，本會提供重新整治河濱公園景觀的相關建言如下：



一、適度整治縮減高灘地的寬度，抬高高灘地的高度，挖深中間河道的深度，讓河水平時從中間河道順流，即使稍遇大雨，也不用擔心隨時會沖毀河濱公園內的相關設施。



二、早年開闢的籃球場及自行車道原基礎，並未被砂石淹沒，只要稍加整修，即可恢復使用。




三、相關單位砍除雜草後，一定要恢復其平坦綠地，增進市容美觀。



四、沿河岸種植多樣性樹種，提供鳥類生物棲息空間，同時提供市民乘涼的綠色步道。



五、在不破壞河岸生態的原則下，選擇設置
觀景平台，賞鳥等設施。



六、連結太平頭汴坑自行車道，設置可供休憩的座椅、涼亭，提供民眾帶狀遊憩空間。



七、配合動、植物生態教學，增設解說牌，讓民眾了解現有的河川生態資源，進而加以保護。



八、雨水及廢水分流，以清淨河川。在部分河岸設置親水性設施，例如景觀橋樑、健康步道、涉水水池、噴泉等設施。



一百零一年六月立委何欣純邀集水利署、三河局及本會研商如何恢復大里溪高灘地河濱公園，決議由三河局於七月間開始砍除大里橋至立仁橋間的雜草，並由三河局針對其他河段及建議事項研擬計劃，報請水利署爭取經費辦理，後續再交由地方認養。八月蘇拉颱風侵襲，大里溪以南河段，因有砍除雜草，未釀洪患，反觀溪北的大元里則因排水口阻塞而釀災。



大里溪現況：
立仁橋到立善橋



立善橋到大里橋



大里溪北岸：
立善橋到大里橋




大里溪北岸：
大里橋到大衛橋



大里橋到大衛橋



旱溪整治前



旱溪整治後



大里區



自行車道對比：太平區





旱溪河濱公園的自然美貌，提供民眾最佳休閒場所。



希望大里溪河濱公園也能整治成像旱溪一樣的景觀河流

畢 完 報 簡
教 指 請 敬

